

勝尾寺 トレッキングルート 35-05



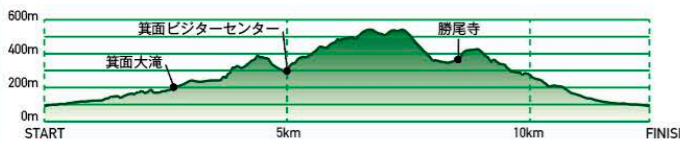
滝道を上がり、勝運の寺として知られる勝尾寺を訪れ、参道を下って勝尾寺大鳥居を目指すルートです。勝尾寺旧参道には、約4キロに渡り日本最古の町石が三十六町石続きます。



体力レベル: 2

眺望 紅葉 歴史探訪

距離 12.4km 最大標高差 452m 獲得標高 871m 歩行時間 5時間20分



谷山谷登山ルート 35-06

35-06



箕面萱野駅を出発し、登りは谷筋、下りは谷山尾根を歩くルートです。南山山頂からは大阪平野を一望できます。



体力レベル: 1

眺望 紅葉

距離 8.0km 最大標高差 321m 獲得標高 410m 歩行時間 3時間15分

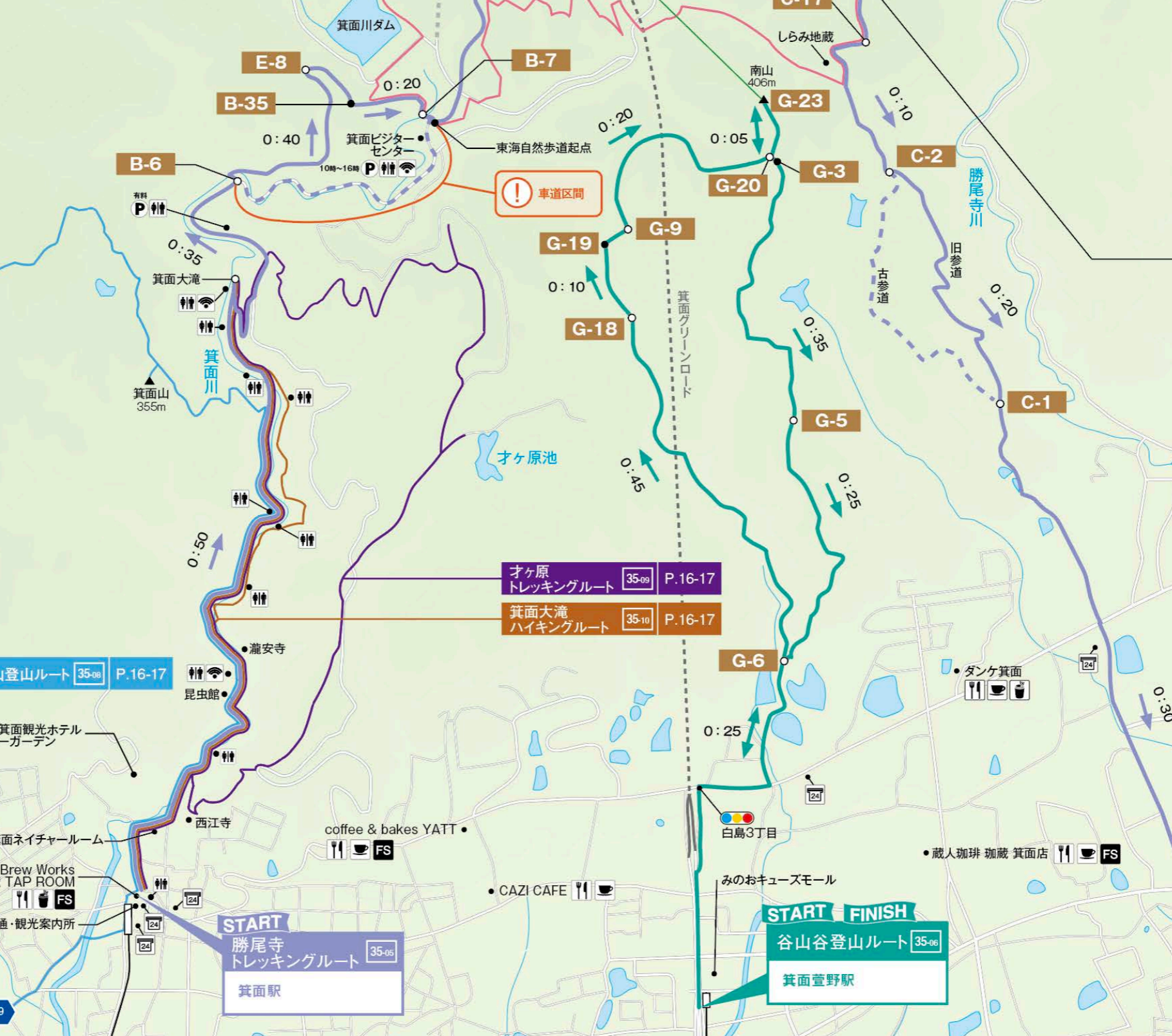



E-7 緊急ポイント

山で事故があった時は、緊急ポイントの番号をお知らせください。詳細はこちら



南山からの眺望



勝尾寺

「勝運の寺」「勝ちダルマの寺」として知られ、全国から勝運を祈る大勢の参拝者で溢れる関西屈指の由緒あるお寺。約8万坪の境内は桜、しゃくなげ、アジサイなど四季折々の花が咲き乱れることでも有名です。特に秋の紅葉は絶景。運氣が上がるパワースポットの寺として多くの人が足を運んでいます。

勝尾寺旧参道

勝尾寺大鳥居から三十六町(約4km)の道程を経て勝尾寺山門に至ります。現在この間には寺までの距離を示す町石が二十基確認されています。一から七町石は鎌倉時代に、十町石からは江戸時代に建石されたものと考えられており、日本最古の町石として国史跡に指定されています。

勝尾寺大鳥居

勝尾寺参道の入口。1245年に初めて建てられ、以来数度にわたって修理や再建が行われ、現在も大きな鳥居が建っています。

FINISH 勝尾寺トレッキングルート

勝尾寺大鳥居

アクセス情報

阪急バス「新家」バス停より阪急北千里駅、千里中央駅、阪急石橋阪大前駅、茨木方面のバスに乗車することができます。