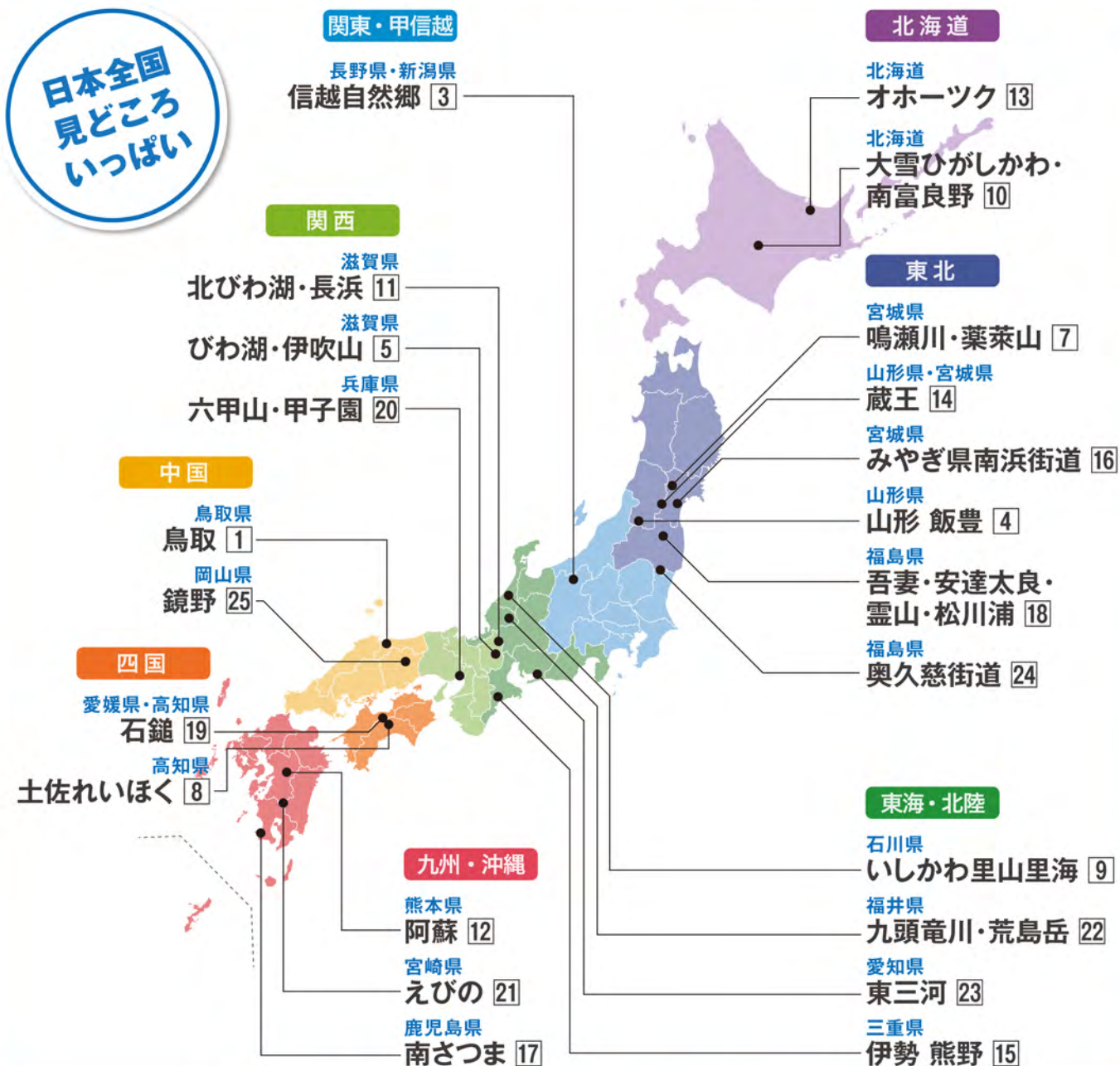




ジャパンエコトラック 全国MAP

日本全国
見どころ
いっぱい



ナビゲーション機能搭載の公式アプリとウェブサイトで詳しくご案内



アプリ
ルート検索や、ナビゲーションなどの機能を搭載。マップ上でルート、施設情報、見どころ、現在地が確認できます。マップをあらかじめダウンロードしておくことで、オフラインでもナビゲーション機能が使用可能。活動距離や獲得標高も計測でき、マイページに活動データを記録することもできます。
※ナビゲーション機能とマイページ機能はメンバークラブ会員限定の機能です。



ウェブサイト
エリア・ルート・施設情報を詳しく掲載。公式ルートマップのダウンロードも可能です。

公式ウェブサイト

ジャパンエコトラック 検索

<https://www.japanecotrack.net/>



福井県

九頭竜川・荒島岳

KUZURYU RIVER, MT. ARASHIMA

大河の流れが育む
悠久の歴史と自然

22

トレッキング 1ルート | サイクリング 5ルート | バドルスports 1フィールド

九頭竜川に沿って日本海まで走り抜ける
九頭竜川サイクリングルート

日本有数の恐竜化石発掘地
恐竜渓谷ふくい勝山
サイクリングルート

日本百名山の頂へ
荒島岳登山ルート

他、全6ルート、1フィールド



※本ルートマップに掲載の内容は予告なく変更される場合がございます。

発行：大野・勝山・永平寺観光推進エリア創出計画実行委員会 ☎0779-66-1111 2021年3月発行

ジャパンエコトラック
協賛企業

mont·bell

ANA Sales

SUNTORY

JAPAN AIRLINES



1 000004 441419

#1907022 21/03

JAPAN ECO TRACK®



黄葉に染まる九頭竜湖と「夢のかけはし」



はたや記念館
ゆめおーれ勝山



刈込池



九頭竜川沿いの雪氷



平泉寺白山神社



越前おおのひな祭り

武家屋敷旧田村家の風車桶



天龍寺

大河の流れが育む 悠久の歴史と自然

九頭竜湖から荒島岳の麓を経て日本海へ注ぐ九頭竜川、その豊かな水辺には鎌倉時代に大本山永平寺、戦国時代に城下町越前大野が築られました。水辺の歴史に想いを馳せつつ、サイクリングやトレッキング、カヤックで大野、勝山、永平寺の自然を満喫しましょう。

城下町 越前大野

北陸の小京都と呼ばれる基盤目状の街並みが広がります。町の東端にお寺を集めて「寺町」をつくり、そこから西に向かって五番、四番、三番、二番、本町通りが配置されています。七間通りでは400年以上の歴史を持つ朝市が今もなお続いています。



寺町通り

七間朝市

恐竜渓谷ふくい勝山ジオパーク

日本有数の恐竜化石産地である勝山市は、市全域が日本ジオパークに認定されています。化石発掘地はもちろん、経ヶ岳と法恩寺山の火山地形や九頭竜水系の河川地形など、多様なジオサイトが楽しめます。



大矢谷白山神社

福井県立恐竜博物館



荒島岳



永平寺

荒島岳

大野盆地から迫り上がる均整のとれた山容から大野富士とも呼ばれています。山腹に広大なブナ林が広がり、山頂からは白山の素晴らしい眺望が広がります。日本百名山の一座で年間を通じて多くの登山者で賑わいます。

大本山永平寺

曹洞宗大本山として700年以上の歴史を持つ寺院。周辺には昔ながらの土産屋や食事処が軒を連ねる門前街が広がり、敷地内には立派な唐門をはじめ230枚の天井画のある傘松閣、荘厳な山門など見どころがたくさん。一般の方の坐禅体験もできます。

九頭竜湖

九頭竜ダムの建設によってできた890haの広大な人造湖。春は桜、秋は紅葉が美しく、瀬戸大橋の試作として作られた箱ヶ瀬橋（夢のかけはし）が静かな湖面にアクセントを加えています。周辺にはキャンプ場や散策路もあり、カヤックやSUP（サップ）が楽しめます。

越前大野城

天正4年(1576)から4年の歳月をかけて、織田信長家臣の金森長近によって築城されました。霧が立ち込めると雲上に浮かぶように見えることから「天空の城」とも呼ばれ、周囲には基盤目状の美しい城下町が広がります。続日本100名城、日本三大天空の城に選ばれています。



九頭竜湖



越前大野城

九頭竜川・荒島岳エリアで楽しめるアクティビティ

サイクリング



九頭竜川の流れに沿った「九頭竜川サイクリングルート」や戦国時代を偲ぶ「平泉寺・永平寺・一乗谷サイクリングルート」など、歴史と自然を体感できるルートが揃っています。

トレッキング



荒島岳では広大なブナ林の新緑や紅葉、冬は雪山登山やスノーシューなど、四季を通じてさまざまなスタイルでトレッキングが楽しめます。

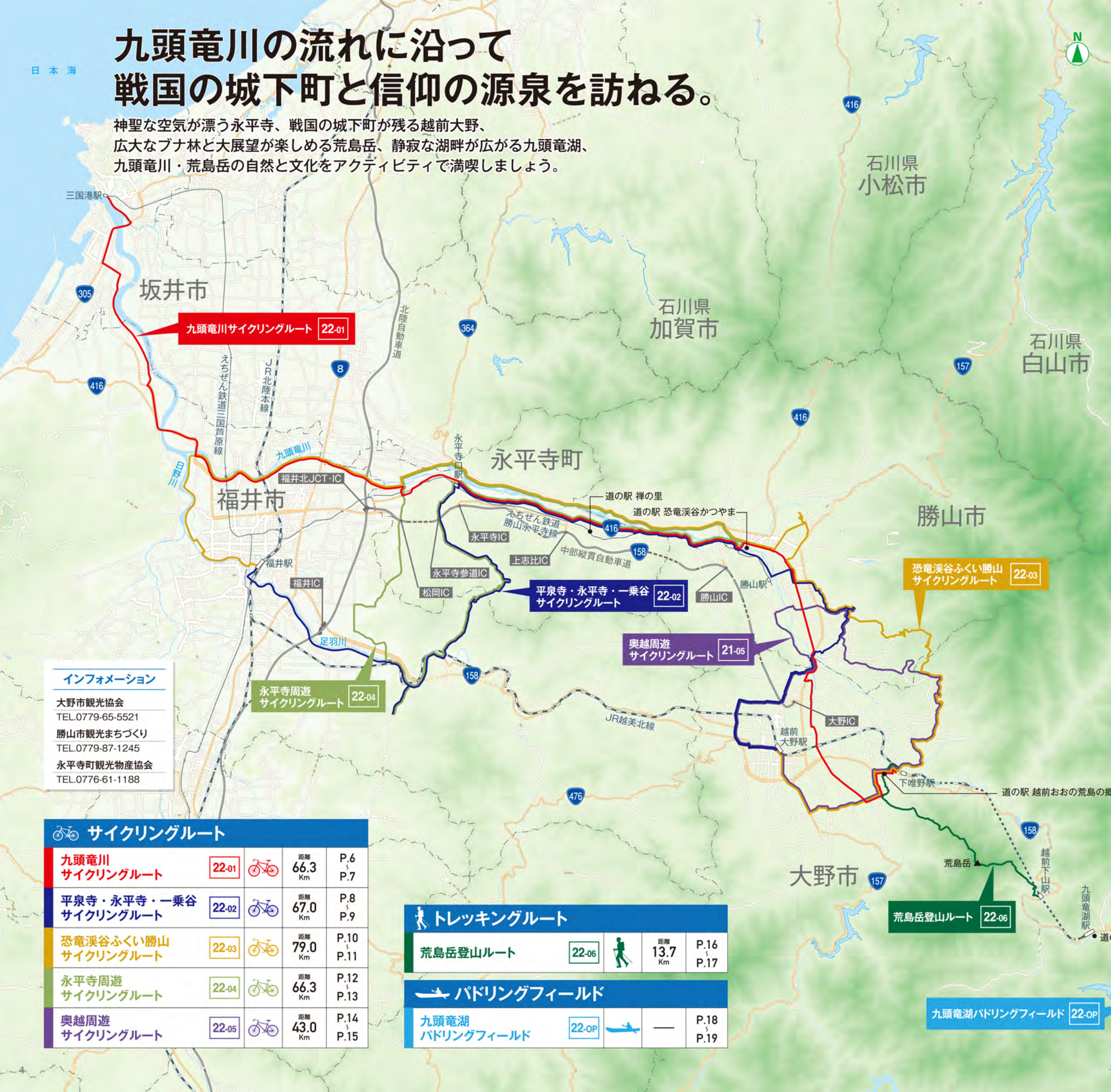
パドルスポーツ



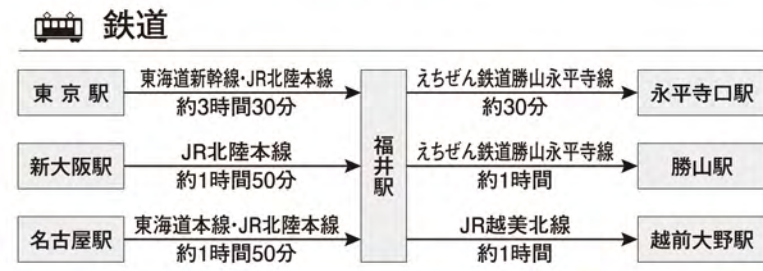
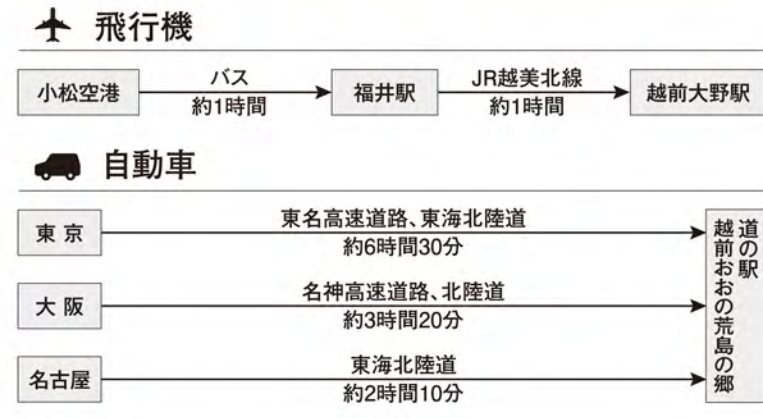
九頭竜湖でカヤックやSUP（サップ）などのパドルスポーツが楽しめます。装備がなくても楽しめるガイドツアーもあり初心者でも安心です。

九頭竜川の流れて沿って 戦国の城下町と信仰の源泉を訪ねる。

神聖な空気が漂う永平寺、戦国の城下町が残る越前大野、
広大なブナ林と大展望が楽しめる荒島岳、静寂な湖畔が広がる九頭竜湖、
九頭竜川・荒島岳の自然と文化をアクティビティで満喫しましょう。



ACCESS



インフォメーション

大野市観光協会
TEL.0779-65-5521

勝山市観光まちづくり
TEL.0779-87-1245

永平寺町観光物産協会
TEL.0776-61-1188

サイクリングルート				
九頭竜川サイクリングルート	22-01		距離 66.3 Km	P.6 P.7
平泉寺・永平寺・一乗谷サイクリングルート	22-02		距離 67.0 Km	P.8 P.9
恐竜渓谷ふくい勝山サイクリングルート	22-03		距離 79.0 Km	P.10 P.11
永平寺周遊サイクリングルート	22-04		距離 66.3 Km	P.12 P.13
奥越周遊サイクリングルート	22-05		距離 43.0 Km	P.14 P.15

トレッキングルート				
荒島岳登山ルート	22-06		距離 13.7 Km	P.16 P.17

パドリングフィールド				
九頭竜湖パドリングフィールド	22-0P		—	P.18 P.19

東尋坊

波の浸食で削られた断崖絶壁や奇岩が約1キロ続く奇勝地です。これほど大規模なデイスaitの柱状節理は非常に貴重で、東尋坊を含めて世界に3カ所しかありません。



坂井市

九頭竜川サイクリングルート

22-01



九頭竜川の流れて、大野市から日本海までの歴史や自然を体感するルートです。水辺の生き物や湧き水の名所、かつての渡船場跡などを眺めつつ大河と人々の営みに想いを馳せてみましょう。



体力レベル：2

歴史探訪 眺望 清流

距離 **66.3km** | 最大標高差 **232m** | 獲得標高 **225m** | 走行時間 **4時間55分**



- レンタル** 電動アシスト付マウンテンバイク、クロスバイク、小径車(詳細はP.20)
- 道の駅 越前おおの荒島の郷……………☎0779-64-4500
 - えちぜん鉄道 勝山駅……………☎0779-87-0098
 - 道の駅 恐竜溪谷かつやま……………☎0779-89-2234
 - えい坊館……………☎0776-61-0888
 - レンタ館……………☎0776-63-3900

START

1 道の駅 越前おおの荒島の郷 / モンベルストア
日本百名山「荒島岳」の麓にある道の駅。大野市の新鮮な農林水産物が並ぶ直売所のほか、フードコートやベルサイドカフェ、モンベル越前大野店があり、買い物から食事、カヤックやクライミング体験まで楽しめます。☎0779-64-4500



2 はたや記念館 ゆめおーれ勝山
明治38年から平成10年まで実際に操業していた機械場を保存活用した施設です。勝山市指定文化財、国の近代化産業遺産に認定されており、動いている織機を見ながら「繊維のまち・勝山」の歴史文化を体感できます。☎0779-87-1200

3 道の駅 恐竜溪谷かつやま
恐竜のまち勝山で見つけたフクイラブトルのモニュメントが目印の道の駅。勝山市の豊富な自然環境に育まれた農林水産物や加工品、恐竜のお土産が並びます。☎0779-89-2234

4 道の駅 禪の里
永平寺町のお土産や特産物が購入できます。ピクニックコート大福やソースカツ丼など、ご当地の味が味わえるほか、観光情報コーナーは旅のプランニングにも便利です。☎0776-64-3377

※道の駅 越前おおの荒島の郷 / モンベルストアは令和3年4月22日開業。

FINISH

7 三国港駅
えちぜん鉄道三国芦原線の終着駅で三国センタービーチや東尋坊の最寄駅。土日祝(冬季期間除く)はサイクルレーンとなり、自転車をそのまま載せることができます。☎0776-81-6220(土日祝のみ)

6 道の駅 みくに
東尋坊や越前海岸へ続く道沿いにあり、地元産野菜やお土産などを販売しています。三里浜特産「三年子花らっきょ」の種類も豊富です。☎0776-82-3339

5 九頭竜川資料館わくわく River CAN
九頭竜川中流部にある鳴鹿大堰の仕組みを表した模型や大型水櫃、ライブショーを通して、九頭竜川について楽しく学べる施設です。☎0776-63-7125

インフォメーション 無料駐車場 バイクラック 空気入れ 工具 トイレ 給水所 宿泊 飲食店 カフェ 軽食・テイクアウト 温泉・温浴施設 Wi-Fi モンベルフレンドショップ P.22~23に施設情報を掲載しています。

九頭竜川の魅力

福井県、岐阜県の県境である油坂峠に端を発し日本海へ注ぐ一級河川です。流路延長116km、流域面積は2930kmに及び、古くから地域に人々の暮らしを育んできました。

渡船場跡

九頭竜川沿いには筥[はこ]ノ渡跡、小舟渡跡(ともに勝山市)、鳴鹿[なるか]の渡し場跡(永平寺町)など多くの渡船場跡があります。



筥ノ渡跡

水辺の希少生物

- アラレガコ：日本固有の魚で標準和名はカマキリ(アユカケ)。本州、四国、九州の一部の河川にのみ分布しており、九頭竜川のは特に大型。
- イトヨ：大野市の陸封型イトヨは国内数ヶ所にしかない貴重な魚。背や腹にトゲを持ち湧水地に生息しています。



アラレガコ



イトヨ

清流

- 本願清水：陸封型イトヨの生息南限地であり、国の天然記念物に指定されています。平成の名水百選。
- 御清水：環境庁名水百選にも選ばれた味わい豊かな水です。古くはお殿様のご用水だったことから、殿様清水とも呼ばれています。



本願清水



御清水

永平寺福井自転車道

福井県永平寺町から福井市までの約26kmの自転車道。通称「ファインロード」と呼ばれています。



石田おとり店

アユ釣りに使う「おとりアユ」販売のほか、炭火でじっくり焼上げたアユの塩焼きが味わえます。



平泉寺・永平寺・一乗谷 サイクリングルート

22-02



越前大野駅から越前大野城、平泉寺白山神社、大本山永平寺、一乗谷朝倉氏遺跡などの歴史遺構を巡るサイクリングルートです。道中にはおろし蕎麦やソースカツ丼、醤油カツ丼、ごまどうふなどご当地グルメが楽しめる食事処も盛りだくさん。

START

1 越前大野駅

JR西日本越美北線の駅。構内にある清水は、その名も「駅清水」。中部の駅百選にも選ばれた大野市の玄関口。



1.0km | 5分

2 朝倉義景墓所

織田信長に敗れて大野で自害した朝倉義景の墓所。一帯は湧水地であり、ふくいのおいしい水に認定されています。隣接する義景公園内の水琴窟では、琴に似た美しい水音を楽しめます。



0.5km | 5分

3 越前大野城

織田信長の家臣、金森長近によって築城。麓の城下町が雲海に包まれると城のある頂上部分だけが浮かんで見え、天空の城が姿を現します。続日本100名城、日本三大天空の城に選出。
☎0779-66-1111 (大野市観光交流課)



12.5km | 1時間15分

4 平泉寺白山神社

本殿から拝殿に続く精進坂を中心に、境内一面が美しいコケで覆われており、緑のじゅうたんを敷いたような様子から「苔宮」とも呼ばれています。また、白山禪定道の越前側起点を意味する越前馬場になっています。
☎0779-88-1591



1.5km | 5分

5 勝山城博物館

5層6階からなる天守閣を持つ登録博物館で、最上階の展望室から勝山市街を一望できます。石垣から眺め57.8mあり、天守閣建築として日本一の高さを誇ります。館内は武器類や染織類のほか、各地の合戦図屏風が展示されています。
☎0779-88-6200



27.5km | 2時間15分

6 曹洞宗大本山永平寺

寛元2年(1244年)に道元禪師が開創した曹洞宗大本山の寺院。自然環境豊かな大佛寺山を背後に、境内は大小70余棟の殿堂楼閣が建ち並びます。うち仏殿や法堂など19棟が国の重要文化財に指定されています。
☎0776-63-3102



11.0km | 50分

7 一乗谷朝倉氏遺跡

5代100年余りに渡り越前を支配し、栄華を誇った朝倉氏の戦国城下町跡。特別史跡・特別名勝・重要文化財の国の三重指定を受けています。
☎0776-41-2330



2.0km | 10分

8 一乗谷朝倉氏遺跡資料館

国指定重要文化財などを含む約500点の出土資料を展示する資料館。一乗谷の地形模型や朝倉館復元模型などもあり、遺跡についての理解を深められます。
☎0776-41-2301



0.5km | 5分

9 道の駅一乗谷あさくら水の駅

一乗谷朝倉氏遺跡の玄関口に位置する道の駅です。水をコンセプトに三連水車やピオタープ、農園などがあり、6月にはホテルが飛び交う姿を鑑賞できます。
☎0776-41-2777 (ふれあい情報館)



10.5km | 50分

10 北の庄城址・柴田公園

柴田勝家の北の庄城の本丸であったと伝えられています。園内には勝家、お市の方、三姉妹の銅像が建てられ、柴田神社や資料館も併設しています。



11 福井城址

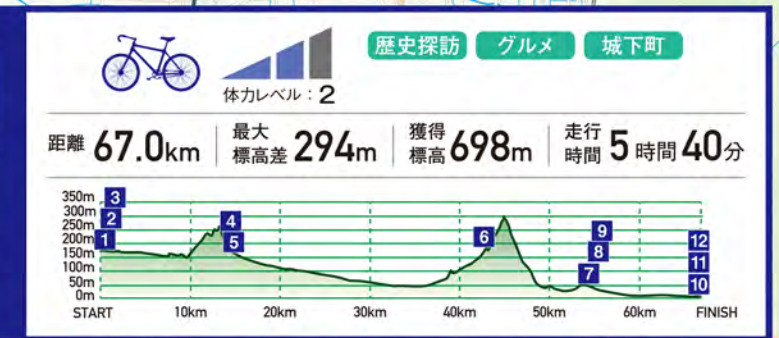
徳川家康の二男の結城秀康が慶長11年(1606)に築城。約270年17代にわたり越前松平家の繁栄の舞台となり、高さ37m、四層五重の雄大な天守閣があったと伝わります。現在も石垣と堀の一部が残ります。
☎0776-20-0252 (福井県財産活用課)



FINISH

12 福井駅

福井県の玄関口として、JR西日本の北陸本線、越美北線(九頭竜線)、えちぜん鉄道の勝山永平寺線が乗り入れています。



戦国時代の一乗谷

朝倉義景

越前朝倉氏第5代当主。信長包囲網の一員として浅井氏と組んで信長と戦いますが、最後は刀根坂の戦いに破れ、一乗谷から大野へ逃れ自害しました。

柴田勝家

織田信長の父、信秀の頃から家臣として仕え、勇猛果敢な名武将として数々の武勇伝が残っています。朝倉戦にも参加。妻はお市の方。

お市の方

信長の妹であり、戦国一の美女と賞されています。浅井長政と婚姻し3人の子を儲け、その後、浅井家と織田家が断絶し、本能寺の変で信長が亡くなった後、柴田勝家と再婚。

城下町 越前大野

越前大野城の麓に広がる基盤目状の町並みから、北陸の小京都と呼ばれています。中世の町並みがそのまま残っており、酒蔵、醤油蔵、味噌蔵、菓子屋など老舗が立ち並びます。



恐竜渓谷ふくい勝山サイクリングルート

22-03



日本ジオパーク「恐竜渓谷ふくい勝山ジオパーク」を中心に、噴火活動による岩屑なだれや巨岩などの地質的な見どころ、恐竜発掘地や恐竜博物館など恐竜に関する名所を巡るルートです。



START

1 福井駅
福井県の玄関口として、JR西日本の北陸本線、越美本線(九頭竜線)、えちぜん鉄道の勝山永平寺線が乗り入れています。

↓ 31.0km | 2時間

2 道の駅 禅の里
永平寺町のお土産や特産物が並ぶ道の駅。ピクニックコートや大福やソースカツ丼など、ご当地の味覚が味わえるほか、旅のプランニングに便利な観光情報コーナーを備えています。
☎0776-64-3377

↓ 13.0km | 1時間

3 福井県立恐竜博物館
世界でも有数の規模を誇る恐竜博物館。40体以上の恐竜骨格の展示や、化石をもとに再現された恐竜たちのジオラマなどが楽しめます。
☎0779-88-0001

↓ 3.0km | 15分

4 七里壁
九頭竜川の河岸段丘壁で勝山の中心市街地をほぼ南北に5~6mの高さで縦断しています。勝山市平泉寺町から永平寺町まで20km以上にわたって続くため「七里壁」と呼ばれています。

→ 11.0km | 1時間30分

FINISH

8 越前大野駅
JR西日本越美北線の駅。構内にある清水は、その名も駅清水。「中部の駅百選」にも選ばれた大野市の玄関口。

↑ 8.5km | 50分

7 道の駅 越前おおの荒島の郷
日本百名山「荒島岳」の麓にある道の駅。大野市の新鮮な農林水産物が並ぶ直売所のほか、フードコートやベルサイドカフェ、モンベル越前大野店があり、買い物から食事、カヌーやクライミング体験まで楽しめます。
☎0779-64-4500

↑ 9.0km | 35分

6 大矢谷白山神社
高さ23mの巨大な岩塊に神社が押しつぶされそうになっている様子が圧巻。この岩塊は、数万年前に経ヶ岳火山の不安定な部分が大規模に崩れた際に流れ出したものです。

↑ 3.5km | 10分

5 奥越高原牧場
昭和46年に乳牛育成牧場として開設した県営牧場。総面積273haのなかで春から秋にかけて約300頭の若い乳牛を放牧しており、餌やり体験などが楽しめます。
☎0779-88-1973

永平寺福井自転車道

永平寺町から福井市まで九頭竜川沿い約26kmの自転車道。「ファインロード」の名称でも親しまれています。



恐竜渓谷ふくい勝山ジオパーク

勝山市で見つかった恐竜

福井県勝山市全域をエリアとするジオパークです。平成元年から続いている恐竜発掘調査事業によりフクイラプトルやフクイサウルスをはじめ、恐竜の卵や足跡などの貴重な化石が続き発見されています。

フクイラプトル・キタダニエンシス

体長約4.2m。アロサウルスの仲間と比較的長い前足と大きな手の爪が特徴。

フクイサウルス・テトリエンシス

体長約4.7m。イグアノドン類に属し、国産恐竜として初めて復元されました。

フクイベナートル・パラドクサス

原始的なマニラプトル形類の一種と考えられる小型の獣脚類。推定体重25kg。

※他にもフクイティタン、コシサウルスの化石が発見されています。



ぐるし 六呂師高原

のどかで牧歌的な風景のなかに牧場や体験工房、温浴施設、自然保護センターなどが点在し、丸一日楽しめます。夜は「星空日本一」に輝いた満天の星空が望めます。

- レンタル** 電動アシスト付マウンテンバイク、クロスバイク、小径車 (詳細はP.20)
- 道の駅 越前おおの荒島の郷 ☎0779-64-4500
 - えちぜん鉄道勝山駅 ☎0779-87-0098
 - 道の駅 恐竜渓谷かつやま ☎0779-89-2234
 - えい坊館 ☎0776-61-0888
 - レンガ館 ☎0776-63-3900
 - 城下町東広場 (ねんりんの里本店) ☎0779-66-5315

- レンタル 電動アシスト付マウンテンバイク、クロスバイク、小径車(詳細はP.20)
- 道の駅 恐竜渓谷かつやま 0779-89-2234
 - えい坊館 0776-61-0888
 - レンガ館 0776-63-3900

永平寺周遊サイクリングルート 22-04

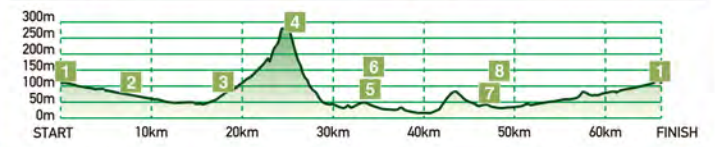
「禅(ZEN)」文化の中心である曹洞宗大本山永平寺を中心に、坐禅体験などを通じて「禅」の世界観を感じることができるルートです。



体力レベル: 2

歴史探訪 寺社仏閣

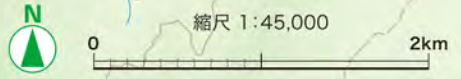
距離 66.3km 最大標高差 264m 獲得標高 646m 走行時間 5時間15分



START FINISH
永平寺周遊サイクリングルート 22-04
1 道の駅 恐竜渓谷かつやま



永平寺町



曹洞宗大本山永平寺参道



体験ガイド 坐禅

永平寺町内の3つのお寺で坐禅することができます。時間や料金、予約は各寺社へお問い合わせください。

- 永平寺 ☎0776-63-3102
- 天龍寺 ☎0776-61-0471
- 吉峰寺 ☎0776-64-2536



START FINISH

1 道の駅 恐竜渓谷かつやま
恐竜のまち勝山で見つけたフクイラブルのモニュメントが目印の道の駅。勝山市の豊富な自然環境に育まれた農林水産物や加工品、恐竜のお土産が並びます。
☎0779-89-2234

2 道の駅 禅の里
永平寺町のお土産や特産物が購入できます。ピクニックコーン大福やソースカツ丼など、ご当地の味覚が味わえるほか、観光情報コーナーは旅のプランニングにも便利です。
☎0776-64-3377

3 永平寺口駅
大正3年開業の木造駅舎。映画「男はつらいよ 柴又慕情」で撮影に使われた駅舎です。駅前広場にある旧京都電燈古市変電所(現:レンガ館)は国の登録有形文化財。
☎0776-63-1060

4 曹洞宗大本山永平寺
寛元2年(1244年)に道元禪師が開創した曹洞宗大本山の寺院。自然環境豊かな大佛寺を背後に、境内は大小70余棟の殿堂楼閣が建ち並びます。うち仏殿や法堂など19棟が国の重要文化財に指定されています。
☎0776-63-3102

9 えい坊館
大本山永平寺をはじめとする地域ゆかりの歴史や文化を紹介する情報発信施設です。自転車工具や空気入れを完備しておりサイクリングの拠点として活用できます。
☎0776-61-0888

8 天龍寺
承応2年(1653)創建。松岡藩初代藩主松平昌勝が祖母を弔うため開山したと伝わります。松尾芭蕉が奥の細道の道中に歌を詠んだお寺としても知られ、句碑が建立されています。現在は坐禅道場(要予約)として広く一般の方にも開かれています。
☎0776-61-0471

7 道の駅 一乗谷あさくら水の駅
一乗谷朝倉氏遺跡の玄関口に位置する道の駅です。水をコンセプトに三連水車やビオトープ、農園などがあり、6月にはホタルが飛び交う姿を鑑賞できます。
☎0776-41-2777(ふれあい情報館)

6 一乗谷朝倉氏遺跡資料館
国指定重要文化財などを含む約500点の出土資料を展示する資料館。一乗谷の地形模型や朝倉館復元模型などもあり、遺跡についての理解を深められます。
☎0776-41-2301

5 一乗谷朝倉氏遺跡
5代100年余りに渡り越前を支配し、栄華を誇った朝倉氏の戦国城下町跡。特別史跡・特別名勝・重要文化財の国の三重指定を受けている。
☎0776-41-2330

奥越周遊サイクリングルート

22-05



道の駅「越前おおの 荒島の郷」を拠点として、六呂師高原や中世の町並みが残る城下町越前大野を散策するルートです。レンタサイクルを使って手ぶらで気軽に楽しむこともできます。



体カレベル: 2

歴史探訪 眺望 ジオパーク
城下町

距離 **43.0km** 最大標高差 **362m** 獲得標高 **686m** 走行時間 **3時間30分**



START FINISH

1 道の駅 越前おおの 荒島の郷 / モンベルストア

日本百名山「荒島岳」の麓にある道の駅。大野市の新鮮な農林水産物が並ぶ直売所のほか、フードコートやベルサイドカフェ、モンベル越前大野店があり、買い物から食事、カヤックやクライミング体験まで楽しめます。
☎0779-64-4500



11.5km | 55分

2 大矢谷白山神社

高さ23mの巨大な岩塊に神社が押しつぶされそうになっている様子が圧巻。この岩塊は、数千年前に経ヶ岳火山の不安定な部分が大規模に崩れた際に流れ出たものです。



6.5km | 25分

3 平泉寺白山神社

本殿から拝殿に続く精進坂を中心に、境内一面が美しいコケで覆われており、緑のじゅうたんを敷いたような様子から「苔宮」とも呼ばれています。
☎0779-88-1591



1.5km | 5分

4 勝山城博物館

5層6階からなる天守閣を持つ登録博物館で、最上階の展望室から勝山市街を一望できます。石垣から鯉まで57.8mあり、天守閣風建築として日本一の高さを誇ります。館内は武具類や染織類のほか、各地の合戦図屏風が展示されています。
☎0779-88-6200



11.0km | 50分

5 矢ばなの里


春になると約100万本のカタクリが群生します。園内は遊歩道が整備され、四季を通して花が楽しめます。
☎0779-66-5949



2.5km | 15分

レンタル クロスバイク、小径車(詳細はP.20)
●道の駅 越前おおの 荒島の郷 ☎0779-64-4500
●城下町東広場(なんりんの里本店) ☎0779-66-5315

成山城跡プチ登山



雲海に浮かぶ越前大野城を眺めるなら、高い位置から見下ろせる展望スポットがお勧め。サイクリングの合間に運が良ければ雲海が見られるかも。往復1時間程のプチ登山を楽しんでみましょう。
参考タイム ●みくら清水登山口(20分) 成山城跡(10分) 天空の城展望スポット(15分) 鍛掛登山口



越前大野 城下町

越前大野城の麓に広がる葺屋目状の町並みから、北陸の小京都と呼ばれています。中世の町並みがそのまま残っており、酒蔵、醤油蔵、味噌蔵、菓子屋など老舗が立ち並びます。



7 結ステーション

地産品などが購入できる結茶座、無料休憩所のある藩主隠居所、郷土料理が味わえる平成大野屋、観光案内所のある輝センターなどがある、まちなか観光の拠点施設です。
☎0779-69-9200



6 越前大野城

織田信長の家臣、金森長近が亀山(標高249m)頂上に築城し、続日本100名城、日本三大天空の城に選ばれる名城です。麓の城下町が雲海に包まれます。城だけが浮かんで見え、天空の城が姿を現します。
☎0779-66-1111(大野市観光交流課)



9.0km | 55分

1.0km | 5分



📷 日本一の星空
大野市は全国星空継続観察において、平成16、17年度の2年連続で日本一きれいな星空に選ばれました。ミルク工房奥越前ではハンモックに揺られながら、その星空をゆったり楽しむことができ、福井県自然保護センターでは天体観望会が開催されています。



ミルク工房奥越前

牧場や湿地が広がるのどかな六呂師高原にあるレストラン&体験施設です。手作りアイスやカッター・ジューズ、バター加工体験、星空ハンモックが楽しめます。
☎0779-67-1166



七間朝市

七間通りで400年以上も続く大野の名物朝市。農家の方たちが丹精込めて育てた農産物などが七間通りに並びます。新鮮な食材が手に入るとあって市民にも人気。出店者と会話をを楽しむのもおすすめです。



START FINISH

奥越周遊サイクリングルート 22-05

1 道の駅 越前おおの 荒島の郷

九頭竜川サイクリングルート 22-01 P.6-7

縮尺 1:40,000 2km

荒島岳登山ルート

22-06



道の駅「越前おおの荒島の郷」を起点に日本百名山の荒島岳を登るルートです。中腹からシャクナゲ平の辺りにかけて日本有数のブナ林が広がり、頂上からは好天であれば白山や北アルプスの絶景が望めます。



START

1 下唯野駅

JR越美北線の駅。道の駅 越前おおの荒島の郷の最寄り駅です。



10分

2 道の駅 越前おおの荒島の郷 / モンベルストア

日本百名山「荒島岳」の麓にある道の駅。大野市の新鮮な農林水産物が並ぶ直売所のほか、フードコートやベルサイドカフェ、モンベル越前大野店があり、買い物から食事、カヤックやクライミング体験まで楽しめます。☎0779-64-4500



30分

3 中出登山口駐車場

登山口の300mほど手前に40台の駐車場があり、登山口近くの路肩にも10台ほど駐車可能です。水場とトイレもあります。



2時間

4 小荒島岳

標高1186m。中出コースの途中にあり、荒島岳の迫力ある眺望が楽しめます。



20分

5 シャクナゲ平

シャクナゲが咲く平坦地。勝原コースと中出コースの合流地点。



20分

6 もちががべ

山頂前の最後の難関。急な登りでクサリやハシゴが連続するので注意が必要。



40分

7 荒島岳山頂 (1524m)

福井県で唯一日本百名山に選ばれた名峰。別名は大野富士。山頂には荒島大権現奥の院が祀られています。一等三角点のある山頂からは独立峰ならではの360度パノラマが広がります。



2時間30分

8 越前下山駅

JR越美北線の駅。荒島岳新下山コースの登山口や、九頭竜温泉「平成の湯」、ホテルフレアール和泉などの最寄り駅です。



道幅の狭い急斜面
クサリ、ロープあり

鉄道の本数が少ないので下山時刻に注意。
（駐車場に車を置いて、鉄道で下唯野に移動してから登り始めるのもおすすめです）

体験ガイド

荒島岳登山ガイド「荒島愛山会」



日本百名山「荒島岳」をフィールドにブナ林の保全活動や登山道整備、カドハラ桜坂と名付けた1000本桜の名所作りなどを行っています。毎年5月の荒島岳山開き「芽吹祭」では神事後、記念登山を実施。登山ガイドも行っています。☎0779-66-5949

尾根からの眺望

山頂から東に伸びる稜線は遮るものがなく、白山や経ヶ岳、北アルプスなどを望みながら天空散歩が楽しめます。



四季の楽しみ

春 例年5月上旬に山開きの「芽吹祭」が行われ、イワウチワやカタクリ、シャクナゲなどの花々が咲き誇ります。



夏 初夏頃のブナ林の新緑が見事です。1500mを超える山頂は真夏でも涼しく、好天であれば山頂から北アルプスや白山、御嶽山などが望めます。



秋 中腹に広がるブナ林で見事な紅葉が楽しめます。11月以降は条件が良ければ大野平野を覆う幻想的な雲海を望めることもあります。



冬 全国有数の積雪量を誇り、美しい樹氷や霧氷のほか、本格的な雪山登山やスノーシューなどのアクティビティが楽しめます。



荒島岳

大野市街地から見た荒島岳は、富士山に似た美しい山容から「大野富士」として親しまれています。



ホテルフレアール和泉・平成の湯

露天風呂や内湯、サウナ、水風呂などが楽しめる温泉宿。九頭竜温泉は全国でも数少ないアルカリ性単純温泉。「天然の石鹸」とも言われ、汚れて酸性に傾いた体を優しく中和してくれます。併設の平成の湯で立ち寄り入浴もできます。



※登山・トレッキングの際は等高線から地形の読みがける登山用地図を別途お持ちください。
※道の駅 越前おおの荒島の郷 / モンベルストアは令和3年4月22日開業。

九頭竜湖 パドリングフィールド

22-OP



九頭竜川の上流部にある九頭竜湖では、春は万本桜、秋は紅葉が広大な湖面を鮮やかに彩ります。カヤックやSUPから見上げる「夢のかけはし」や、静かな湖畔でのキャンプ体験は格別です。



紅葉 眺望

九頭竜ダム

昭和43年に完成した高さ128mル、総面積890haの広大なダムです。



夢のかけはし

九頭竜湖にかかる全長266mの橋です。正式名称は箱ヶ瀬橋。本州と四国を結ぶ瀬戸大橋の試作品として1967年11月に建設されました。



九頭竜湖ヒストリー

白山や能郷白山など両白山地の急峻な山々を水源とする九頭竜川。その流入水量の多さから有史以来幾度も氾濫し「崩川(くずれがわ)」から「九頭竜川(くずりゅうがわ)」となったという説もあります。1957年に治水と発電のため九頭竜ダム計画が発表され、65年に工事開始、68年に完成しました。現在は春は桜、秋は紅葉の名所として多くの観光客に親しまれています。



建設当時の様子。湖底に工事用の仮橋が見える

総社穴馬神社

九頭竜ダム建設時にダム湖に沈んだ氏神様をまとめて祀るために作られた神社です。



道の駅 九頭竜

恐竜のモニュメントが名物の道の駅。生産物直売所で名物の九頭竜舞茸弁当や穴馬スイートコーン、穴馬かぶら、山菜などの源流野菜をお手頃価格で販売しています。九頭竜湖カヌー体験の受付も行っています。

体験ガイド



！ 匂いあり、内側は進入禁止

！ 小水力発電所あり

！ 堰堤あり

ENTRY POINT

九頭竜湖
パドリングフィールド 22-OP

野尻公園

国道手前の脇道を降りた所に約10台の駐車場があり水面近くまでスロープが利用できます。



大野市化石発掘体験センター HOROSSA!

日本有数の化石の宝庫である大野市では、ティラノサウルスの歯やアンモナイトなどの化石が見つかっています。HOROSSA!は大野市にあるデボン紀から白亜紀前期(約4億年~1億3000万年前)の岩石を使って化石発掘ができる施設です。体験ガイド



体験ガイド

カヤック体験ガイド




奥越前まんまるサイト
春から11月中旬まで九頭竜湖でカヌー体験を開催中。3歳から楽しむことができます。☎0779-67-1117

九頭竜カヌークラブ
九頭竜湖でカナディアンカヌー体験ができます。キャンプとのセットプランもあります。☎0779-78-2300
道の駅九頭竜 担当:稲郷(トウゴウ) (カヌー体験は予約不要)

蝶の湖展望台

道路沿いにある石造りの展望台から九頭竜湖の風景が楽しめます。



※各地域の観光情報はこちら



えちぜんおおの観光ガイド



勝山観光ナビ



永平寺町観光ガイド

グルメ

ベルサイドカフェ 越前大野店 P.6, 10, 14, 16

モンベルがプロデュースするカフェ。店内で焼き上げた手造りパンやオリジナルカレー、有機栽培の紅茶などが楽しめます。

はいから茶屋 P.11, 14

大野産そば粉を使った手打ちそばや醤油カツ丼が楽しめる食事処。隣の結菜座では地酒や地場野菜が購入できます。

宿泊

六呂師 高原の宿 P.11, 15

経ヶ岳山麓の六呂師高原に位置するロッジタイプの宿です。大広間の客室は一枚貸切式なので各自のスタイルで楽しめます。

カフェ&ゲストハウス ナマケモノ P.7, 11

大野の雄大な田園風景のなかにある伝統的な古民家を改装したゲストハウス。荒島岳の登山拠点としても便利です。

温泉

あっ宝んど P.7, 9, 15

サウナや露天風呂を備えた入浴施設。屋内温水プールもあり、夏休みには屋外プールも営業。レストランや整体コーナー、フィットネス施設を併設しています。

ホテルフレアール和泉・平成の湯 P.17

荒島岳の麓にあるホテル。全国でも数少ないアルカリ性単純温泉であり、汚れて酸性に傾いた体を優しく中和します。

道の駅

道の駅 越前おおの荒島の郷 P.6, 10, 14, 16

日本百名山「荒島岳」の麓にある道の駅。モンベルストアやRVパークがあり、カヤックやクラフトが楽しめるほか、地産品販売所やフードコートも併設しています。

道の駅 みくに P.6

東尋坊や越前海岸へ続く道沿いにあり、地元産野菜やお土産などを販売しています。三浜産「三年子花らっきょ」の種類も豊富です。

その他

本願清水(イトヨの里) P.7, 11, 14

全国でも数ヶ所しかない淡水型イトヨの生息地で国の天然記念物に指定されています。平成の名水百選のひとつ。

ミルク工房奥越前 P.11, 15

牧場や湿地が広がるのどかな六呂師高原にあるレストラン&体験施設です。手作りアイスやカッテージチーズ、バター加工体験が楽しめます。

ねりんの里本店

城下町東広場にあるお休み処。名物の厚揚げ焼きをはじめ、九頭竜舞茸おにぎり、里も田菜五平餅など、すべて手づくりで大野の味味が100%味わえます。

九頭竜キャンプ場 P.19

バーベキューやキャンプに最適な美しい湖畔のキャンプ場。カヌーやカヤックを持参すれば九頭竜での水上冒険が楽しめます。

国民宿舎 パークホテル九頭竜 P.18

森林浴の森100選に選ばれた九頭竜国民保養地にあるホテルです。春は新緑、夏はキャンプ、秋は紅葉、冬はスキーと四季折々楽しめます。

永平寺温泉 禅の里 P.7, 9

露天風呂やサウナ、食堂を備える温泉入浴施設です。塩分やカルシウムを多く含む泉質のため、保温効果が高く、肌の引き締め効果も高いとされています。

勝山天然温泉 水芭蕉 P.7, 9, 11

入るとお肌がつるつるになると言われる美肌効果の高い温泉。ゆったりと宿泊することもできます。

道の駅 恐竜溪谷かつやま P.7, 9, 11, 13

勝山で見つけたフクイラトルのミニチュアが目印の道の駅。勝山市の自然が育んだ農林水産物や加工品、恐竜にちなんだお土産が並びます。

道の駅 一乗谷あざくら水駅 P.8, 12

一乗谷朝倉氏遺跡の玄関口に位置する道の駅。水をコンセプトにしており、大きな三連水車のほかピオトープや農園があります。

篠座神社 P.7, 11

養老元年(717年)創建と伝わる神社。神域一帯が湧水地であり「目の病気に効く霊水」との伝説があります。

そば処 梅林 P.9, 11, 15

創業60余年の老舗そば処です。大野産の玄そばを大野の名水で打つ二八そばは一度食べるとやみつき的美味しさ。井ぶりや定食、郷土料理も充実しています。

花月楼 P.7, 9, 11

多くの文化人に愛された明治30年築の文化財「旧料亭花月楼」をリノベーションした風情ある食事処。匠の技が光る2階の傘天井も必見です。

勝山ニューホテル P.7, 9, 11

奥越地域で唯一のシティホテルです。国道157号沿いにあり恐竜博物館まで車で10分。ビジネスはもちろん家族連れの観光にもおすすめ。

禅の里 笑来(みらい) P.9, 10, 12

木造平屋建ての日本家屋を一本まるごと改装した宿泊施設。貸し切り専門宿として、昔ながらの和室や縁側、広々とした庭を満喫できます。

トロン温泉施設うらら館 P.11, 15

六呂師高原の雄大な自然の中にある温泉施設。露天風呂は岩風呂と寝風呂があり、晴天の夜には満天の星空が楽しめます。

道の駅 禅の里 P.7, 9, 11, 13

永平寺町のお土産や特産物が並ぶ道の駅。ピクニックコン大福やソースカツ丼など、ご当地の味味が味わえるほか、プランニングに便利な観光情報コーナーを備えます。

道の駅 九頭竜 P.18

地元名産の九頭竜舞茸弁当や穴馬スイーツ、穴馬かぶら、山菜などを販売中。九頭竜湖カヌー体験の受付も行っています。

はたや記念館ゆめおーれ勝山 P.7, 9, 11

明治38年から平成10年まで操業していた製糖工場を保存活用し、実際に動いている織機を見学できる施設。勝山市指定文化財、国の近代化産業遺産。

その他

九頭竜川資料館わくわくRiverCAN P.6, 8, 10, 12

九頭竜川に設置された鳴鹿大堰の仕組みを表した模型や大型水槽、ライブショーを通して、九頭竜川について楽しく学べる施設です。

御清水 P.7, 11, 14

環境庁名水百選に選ばれた味わい豊かな水です。古くはお殿様のご用水として使われていたことから殿様清水とも呼ばれています。

越前大仏 P.7, 9, 11

奈良の大仏を上回る高さ17mの大仏です。敷地内には高さ5mの五重塔や日本庭園があり四季折々の景観を楽しめます。

一乗谷朝倉氏遺跡 P.8, 12

5代100年余りに渡り越前を支配した朝倉氏の城下町遺跡です。国の特別史跡・特別名勝・重要文化財の三重指定を受けています。

福井県立恐竜博物館 P.7, 9, 11

4500㎡の広大な展示室に40体以上の恐竜骨格をはじめ、千数百もの標本や化石をもとに再現した恐竜ジオラマなど、世界有数規模の恐竜博物館です。

大矢谷白山神社 P.7, 11, 15

高さ23mの巨大岩塊に神社が押しつぶされそうになっている様子が圧巻。この岩塊は数万年前に経ヶ岳火山の不安定な部分が大規模に崩れた際に流れ出したものです。

矢ばなの里 P.7, 9, 11, 14

春になると約100万本のカタクリが群生します。園内は遊歩道が整備され、四季を通して花が楽しめます。

六呂師高原 P.7, 11, 15

のどかで牧歌的な風景のなかに牧場や体験工房、温浴施設、自然保護センターなどが点在し、夜は「星空日本一」に輝いた満天の星空が望めます。

大野市歴史博物館 P.7, 11, 14

大野市の縄文時代から近代までの歴史資料を展示。大野藩土井家7代藩主、利忠以降の藩政資料や蘭学資料も多数所蔵しています。

福井県自然保護センター P.11, 15

福井県の自然について学べる体験学習施設です。天体望遠鏡、プラネタリウムのほか、自然観察の森、野鳥のレストランなどがあります。

越前大野城 P.7, 9, 11, 15

織田信長の家臣、金森長近によって築城。ふもとが雲海に包まれると城のある頂上部分が浮かんで見えることから天空の城とも呼ばれています。

平泉寺白山神社 P.7, 9, 11, 15

約1300年前に奉遷によって開かれた古刹で中世には現在よりもかに広大な境内を有していた。美しいコケが広がる「苔宮」とも呼ばれます。

吉峰寺 P.7, 9, 11, 13

寛元元年(1243)に道元が修行したと伝わる寺院。吉峰寺から永平寺までの三里半が道元禅師「祖跡コース」としてハイキングルートになっています。

一乗谷朝倉氏遺跡資料館 P.8, 12

国指定重要文化財を含む約500点の出土資料を展示する資料館。一乗谷の地形模型や朝倉館復元模型などもあり遺跡について理解を深められます。

白山平泉寺歴史探遊館 まほろば P.9, 15

白山平泉寺の歴史や見どころを来訪者に紹介するガイド施設。タッチパネルによる解説や発掘調査の出土物展示などがあります。

七里壁 P.7, 9, 11

勝山の中心市街地をほぼ南北に縦断する高さ5~6mの段丘壁の一部です。勝山市平泉寺町から永平寺町まで20km以上にわたって続くことから「七里壁」と呼ばれています。

武家屋敷旧田村家 P.7, 9, 11, 14

大野藩家老の屋敷です。季節限定フォトスポットとして色鮮やかな風車棚が登場します。

朝倉義景墓所 P.7, 9, 11, 14

織田信長に敗れた大野で自害した朝倉義景の墓所。一帯は湧水地としてふくいのおいしい水にも認定されています。隣接する義景公園の水琴窟では琴に似た美しい水音が楽しめます。

武家屋敷旧内山家 P.7, 11, 14

幕末大野藩の財政再建に大きな功績を残した家老の屋敷です。季節限定のフォトスポットとして、城見陣子が登場します。

COCONOアートプレイス P.14

大野市民が所蔵する虹のアーティスト絵画(あいおう)や芥川賞作家の池田満寿夫らの作品が展示されている。

七間朝市 P.15

400年以上続く大野の名物朝市。農家の方たちが丹精込めて育てた農産物などが七間通りに並び、地元の人や観光客で賑わいます。

勝山城博物館 P.7, 9, 11, 15

5層6階からなる天守閣を持つ博物館。最上階の展望室から勝山市街が一望でき、武具や染織のほか各地の合戦図屏風が展示されています。

曹洞宗大本山永平寺 P.7, 9, 10, 12

寛元2年(1244年)に道元が開創した曹洞宗大本山の寺院。自然豊かな大佛光山を背後に、大小70余棟の殿堂楼閣が建ち並び、仏殿や法堂など19棟が国の重要文化財に指定されています。

奥越高原牧場 P.7, 11, 15

昭和46年に乳牛育成牧場として開設した県営牧場。総面積273haのなかで春から秋にかけて約300頭の若い乳牛を放牧しており、顔やり体験などが楽しめます。

弁財天白龍王大権現 P.7, 9, 11, 13

商売繁盛に御利益があると多くの参拝客が訪れる神社。御神体の盤座に白蛇が住んでいるとして信仰対象になっています。

大清水 P.7, 9, 11

河川の水や雨水が地下に浸透し、勝山の中心市街地の最も低い平地から湧き出したもの。昭和30年ごろまで洗いや物の生活用水やウナギやアユの生簀として利用されていました。

えい坊館 P.6, 10, 12

大本山永平寺をはじめとする地域ゆかりの歴史や文化を紹介する情報発信施設です。

笛資料館 P.18

篠笛、能管、竜笛をはじめ、縄文・弥生時代の土笛など数多くの笛が展示されています。

和泉郷土資料館 P.18

世界最古級のティラノサウルス科の恐竜の歯の化石の複製をはじめ、日本最古の鳥の足跡や、世界で唯一発見されたカゲ化石の複製などを展示しています。

株式会社 昇竜 P.18

自然豊かな九頭竜川上流域で名物の九頭竜まいたけやスイートコーン、かぶらなどの生産、加工、直売されています。

FS モンベルフレンドショップ

モンベルクラブ会員証の提示で優待を受けられる施設です。優待の詳細内容は、ウェブサイトでご確認ください。



ステッカースタンドが目印です。